

Tourenprogramm „Tauern Sonn Seit' n Tour

1. Tag:

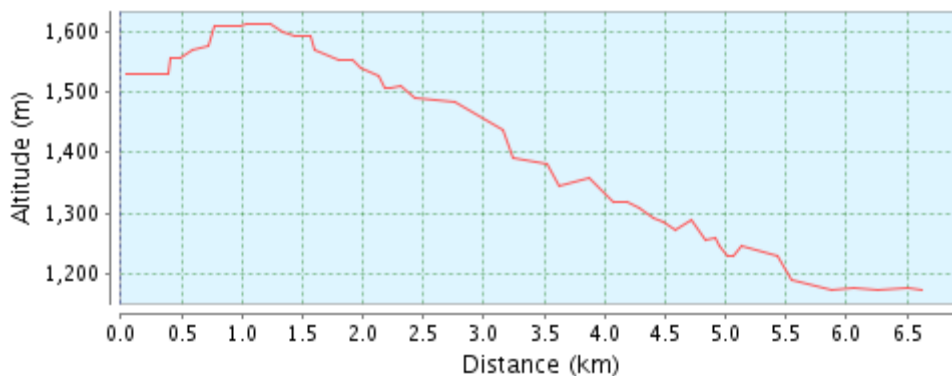
Anreise nach St. Michel, Oberweißburg, 1075 m. Nächtigung.



2. Tag:

Variante kurz:

Transfer zum Prebersee, Gasthaus Ludlalm, 1500m, Wanderung Richtung Lessach über die Laraalm - Wagenberg, 1440 m und auf dem Güterweg nach Lessach, 1198 m. Nächtigung. Gehzeit 2 Stunden; 100 Hm Aufstieg, 400 Hm Abstieg.



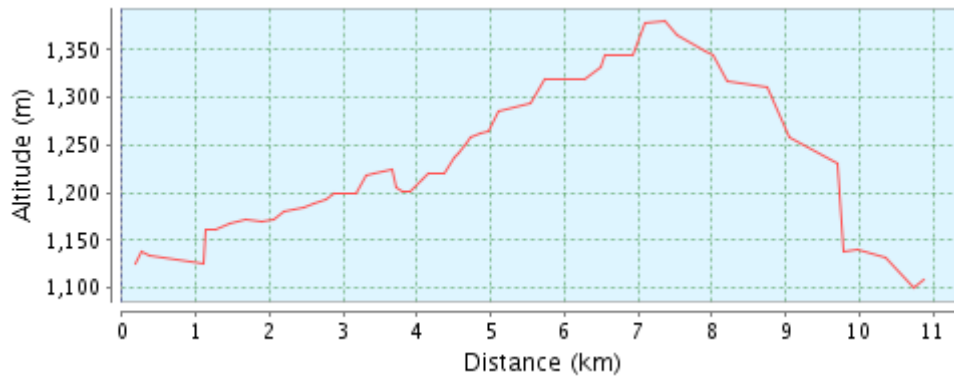
Variante lang:

Transfer zur Abzweigung zur Grazer Hütte an der Preberstraße, 2 km nach dem Prebersee, 1500 m. Auf dem Grazer Steig zur Grazer Hütte, 1896 m. Dann westwärts durch die Südhänge des Prebers bis in den Golzgraben. Diesem abwärts folgend nach Wagenberg, 1440 m, und auf dem Güterweg nach Lessach, 1198 m. Gehzeit 5 Stunden; 500 Hm Aufstieg, 800 Hm Abstieg.



3. Tag:

Von Lessach Richtung Jausenstation Wildbachhütte, 1806m. Ein ebener Weg führt zu den Granglitzalmen. Abstieg auf einer Forststraße nach Hintergöriach, 1230 m. Nächtigung. Gehzeit 3 1/2 Stunden; 650 Hm Aufstieg, 600 Hm Abstieg. Variante: Von der Wildbachhütte auf den Gumma(berg), 2315 m. Gehzeit hin und zurück 2 1/2 Stunden; jeweils 510 Hm Aufstieg und Abstieg.



4. Tag:

Von Hintergöriach, 1230 m, über das Moargut, den Moarbergsteig G 6), den Gensgitschforstweg rechts aufsteigend zur Gensgitschhütte, 1786 m. Zurück auf demselben Weg, jedoch nach 10 Minuten rechts absteigend in den Kobaltsattel, 1554 m. Von hier auf dem Hauptweg noch ca. 700 m südwärts, dann auf dem rechts abzweigenden Forstweg direkt in die Ortschaft Zankwarn (Wanderweg M 5). Auf einem Fußweg ins Zentrum von Mariapfarr, 1119 m. Nächtigung. Gehzeit 4 1/2 Stunden; 560 Hm Aufstieg, 670 Hm Abstieg. Variante: Von der Gensgitschhütte auf die Gensgitsch, 2279 m. Gehzeit hin und zurück 2 1/2 Stunden; jeweils 500 Hm Auf- und Abstieg.



5. Tag:

Von Mariapfarr, 1119 m, über Niederrain nach Zankwarn, 1165 m. Am Lignitzbach durch den Tiergraben zur Wielandkapelle, 1322 m. Auf dem Platschweg nach Kraischaberg, 1380 m. Über die Oberfeldgasse nach Tscharra; nun einer Höhenstraße folgend bis zum letzten Gehöft, auf Flurwegen bergab durch Sonndörfel nach Weißpriach, 1099 m. Nächtigung. Gehzeit 3 1/2 Stunden; jeweils rund 250 Hm Auf- und Abstieg.



6. Tag:

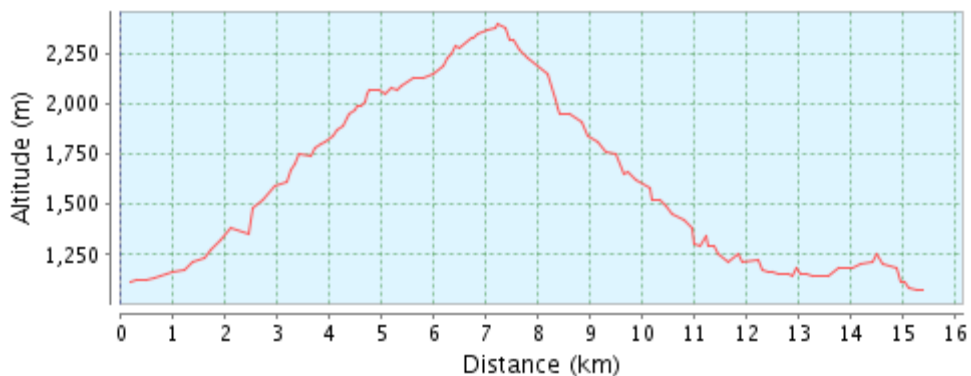
Von Weißpriach, 1100 m, auf dem Skihüttensteig zur ehemaligen Weißpriacher Skihütte. Auf der Liftstraße zur Talstation der "6er-Samsonbahn", 1489 m. Rechts der Sesselbahn zum alten Raderweg. Auf diesem über die Schitterhütte zur Raderhütte, 1791 m, sodann am Pistenrand zur Sesselbahn- Bergstation, 2020 m. Südwärts absteigend zum Moserkopf, 1901 m, und Almstüberl, 1850 m. Auf dem Hexensteig bzw. durch Hochwald zum Gehöft Veitlbauer, 1406 m, und nach Mauterndorf, 1121 m. Nächtigung. Gehzeit 5 Stunden; 920 Hm Aufstieg, 900 Hm Abstieg.



7. Tag:

Zu Fuß von Mauterndorf, 1121 m, auf das Großleck, 2072 m (Speiereckhütte) und über einen Gratrücken auf den Gipfel des Speierecks, 2411 m. Abstieg über die Speiereckhalterhütte, Obere Pindlalmhütte, Wanderweg Nr. 5 nach St. Michael, 1075 m. Nächtigung. Variante: von der oberen Pindlalm über den Mühlsteig auf den St. Egidiweg nach Oberweißburg.

Gehzeit ca. 6 1/2 Stunden; 1290 Hm Aufstieg, 1340 Hm Abstieg.



8. Tag:

Rückreise oder Verlängerung